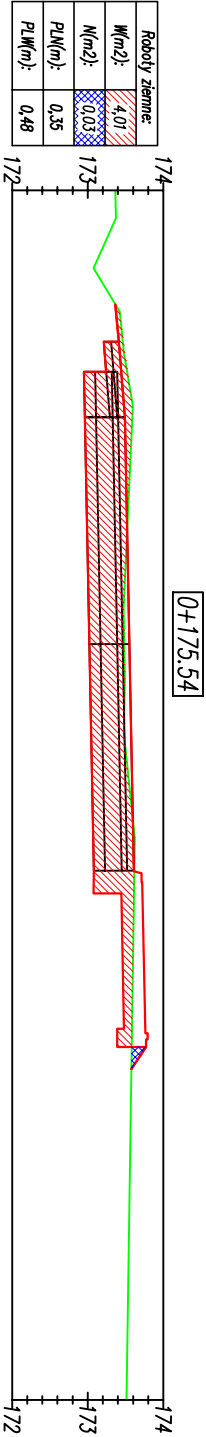
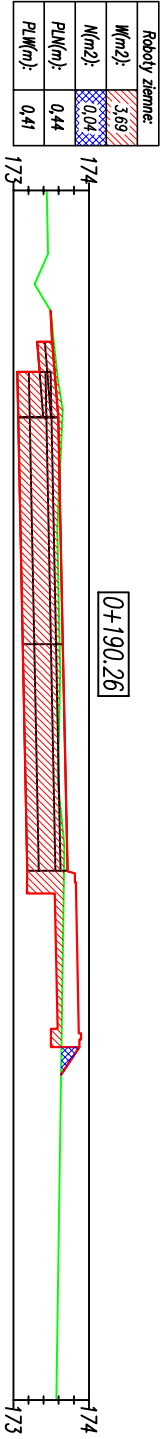


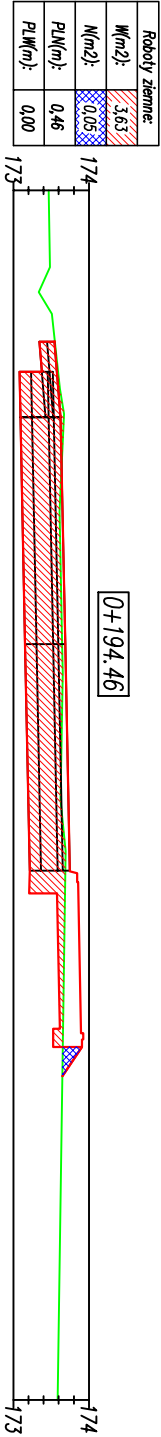
Odsunięcia od osi					
	-4.00	-3.00	0.00	3.00	5.15
Rzędne drogi	173.36	173.44	173.50	173.56	173.71
Różnica rzędnych	-0.06	-0.13	0.07	-0.03	0.15
Rzędne terenu	173.41	173.57	173.43	173.59	173.56



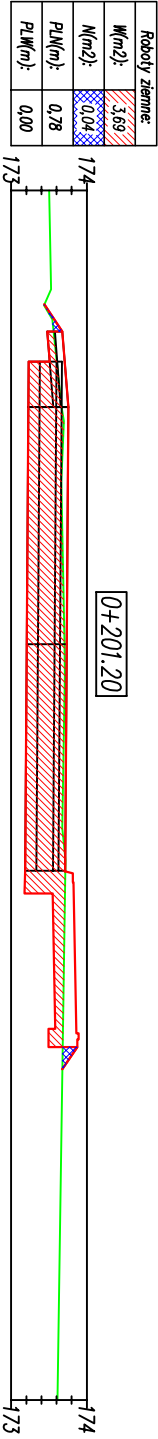
Odsunięcia od osi					
	-4.00	-3.00	0.00	3.00	5.15
Rzędne drogi	173.41	173.49	173.55	173.61	173.76
Różnica rzędnych	-0.05	-0.10	0.07	-0.01	0.18
Rzędne terenu	173.46	173.59	173.48	173.62	173.58



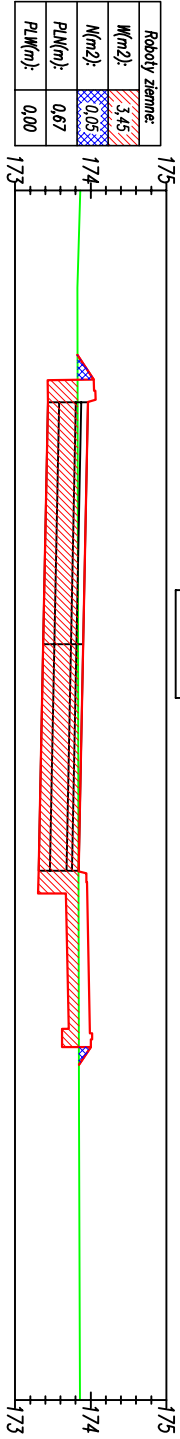
Odsunięcia od osi					
	-4.00	-3.00	0.00	3.00	5.15
Rzędne drogi	173.52	173.60	173.66	173.72	173.87
Różnica rzędnych	-0.02	-0.05	0.04	0.04	0.23
Rzędne terenu	173.53	173.65	173.61	173.67	173.64



Odsunięcia od osi					
	-4.00	-3.00	0.00	3.00	5.15
Rzędne drogi	173.55	173.63	173.69	173.75	173.90
Różnica rzędnych	0.00	-0.04	0.04	0.06	0.24
Rzędne terenu	173.55	173.67	173.65	173.69	173.66



Odsunięcia od osi					
	-4.13	-3.13	0.00	3.00	5.15
Rzędne drogi	173.68	173.76	173.73	173.71	173.86
Różnica rzędnych	0.12	0.09	0.03	0.00	0.18
Rzędne terenu	173.56	173.67	173.70	173.72	173.68



Odsunięcia od osi					
	-3.20	0.00	3.00	5.15	
Rzędne drogi	173.96	173.90	173.84	173.99	
Różnica rzędnych	0.14	0.07	0.00	0.15	
Rzędne terenu	173.83	173.83	173.84	173.84	

MULTI-PROJEKT S.C.

98-300 Wieluń
ul. Świętej Barbary 26
tel./fax 043 / 8439341
tel.kom. 506 151165

Stadium: projekt wykonawczy		BRANŻA: Drogowa	
Adres inwestycji	Wieluń, dz. Nr ewid. 22/1, 25, obręb 2		
Obiekt	Rozbudowa drogi gminnej ul. F. Rybnikiewicz w Wieluniu wraz z budową zjazdów, kanalizacji deszczowej i przebudowę sieci elektroenergetycznej		
Inwestor	Burmistrz Wielunia, pl. Kazimierza Wielkiego 1, 98-300 Wieluń		
Nazwa rysunku	PRZEKROJE POPRZECZNE		
FUNKCJA	imię i nazwisko nr uprawnień, izba	podpis	
Projektant	mgr inż. TOMASZ STASIAK upr. do proj. bez ogr. w spec. drogowej		
Br. Drogowa	upr.projekt. LOD/0872/POOD/08 izba LOD/BD/8424/08		
Opracował:	mgr inż. Marcin Molik		
Skala	1:100	Data opracowania	10.2016
		Nr rysunku	DW3/4